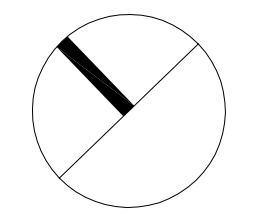




VELIKOST STAVEBNÍHO POZEMKU [m2]

1	817m2
2	806m2
3	863m2
4	1013m2
5	1074m2
6	1215m2
7	1277m2
8	1147m2
9	1137m2
10	1119m2
11	1040m2
12	1122m2
13	958m2
14	1208m2

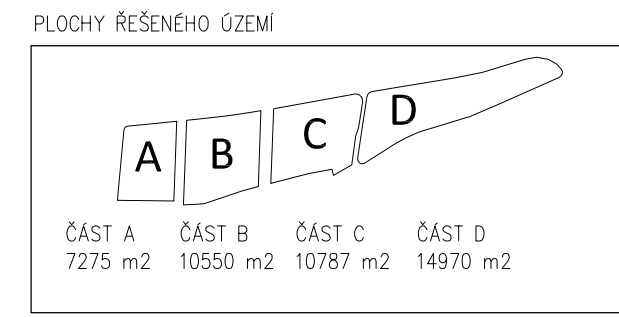
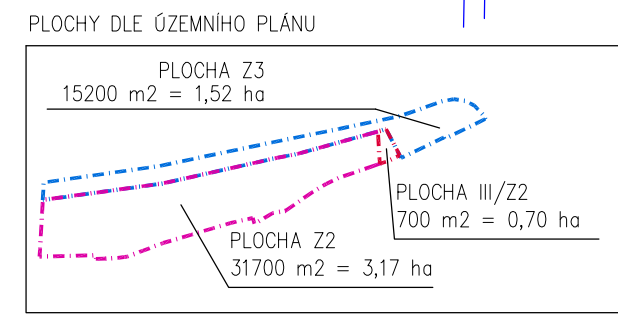
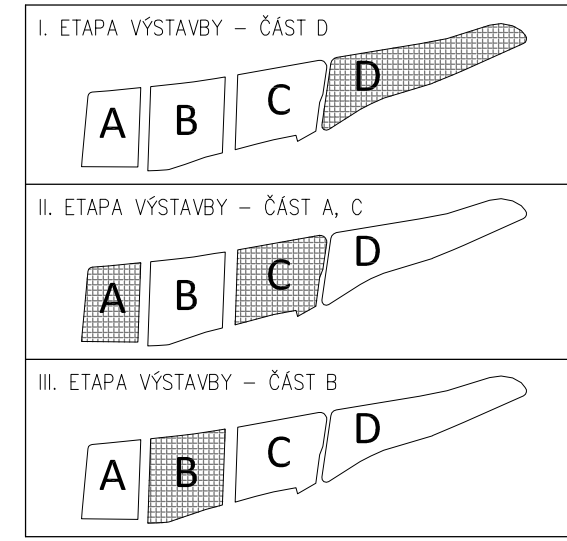
15	1132m2
16	1257m2
17	1032m2
18	1296m2
19	995m2
20	1362m2
21	779m2
22	1429m2
23	1643m2
24	1843m2
25	1765m2
26	1572m2
27	1290m2



LEGENDA

- HRANICE ŘEŠENÉHO DLE ÚZEMNÍHO PLÁNU
- PODKRES KATASTRÁLNÍ MAPY
- NAVRŽENÁ PARCELACE
- OZNAČENÍ STAVEBNÍCH POZEMKŮ
- SMĚRNÝ PŮDORYS NOVÝCH RD A GARÁŽÍ
- SOUKROMÉ ZAHRADY
- VYMEZENÉ PRO STAVBU RODINNÉHO DOMU A GARÁŽE
- VYMEZENÉ PRO STAVBU GARÁŽE
- VEŘEJNÁ PROSTRANSTVÍ
- ZELENĚ S IZOLAČNÍ FUNKCÍ
- NAVRŽENÁ MÍSTNÍ ASFALTOVÁ KOMUNIKACE
- NAVRŽENÁ VEŘEJNÁ PARKOVACÍ STÁNÍ
- SMĚRNÁ PLOCHA DLÁŽDĚNÉ KOMUNIKACE
- STÁVAJÍCÍ MÍSTNÍ KOMUNIKACE
- KONTEJNERŮ NA TŘÍDĚNÝ ODPAD

ETAPIZACE VÝSTAVBY



ZODP. PROJEKTANT	ING. ARCH. DAVID HROMADA
VYPRACOVAL	ING. TOMÁŠ POHANKA
KRAJ	VYSOČINA
MÍSTO STAVBY	k.ú. VELKÁ LOSENICE
INVESTOR	OBEC VELKÁ LOSENICE Č.P.360, 592 11 VELKÁ LOSENICE
AKCE	ÚZEMNÍ STUDIE LOKALITY RD VELKÁ LOSENICE - LOKALITA POD HÁJEČKEM
OBSAH VÝKRESU	URBANISTICKÝ NÁVRH

PROJEKT	ING. TOMÁŠ POHANKA gsm: +420 608 573 083 e-mail: topr@proje.cz web: www.zp-proje.cz adresa: Dolní 35, 592 14 Nová Ves u Brna
FORMÁT	3x4A
DATUM	10.2016
STUPEŇ	STUDIE
ČÍSLO ZAKÁZKY	07516
Č. VÝKRESU	C02
MĚŘÍTKO	1:1000
Č. PARÉ	