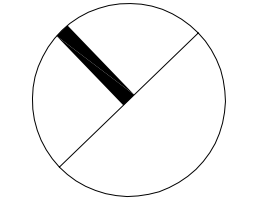


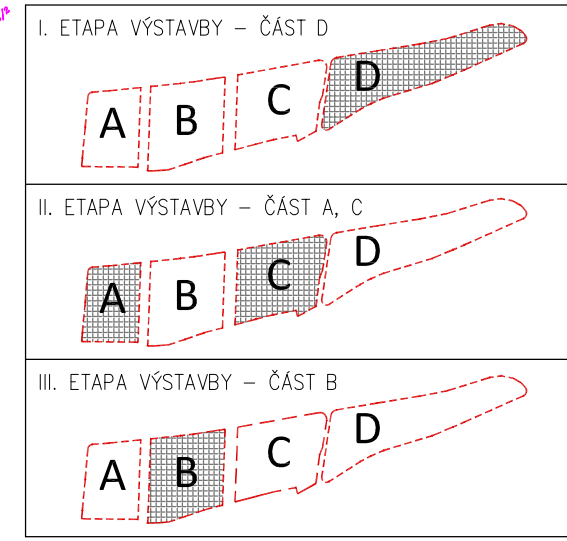


VELIKOST STAVEBNÍHO POZEMKU [m2]

1	817m2	15	1132m2
2	806m2	16	1257m2
3	863m2	17	1032m2
4	1013m2	18	1296m2
5	1074m2	19	995m2
6	1215m2	20	1362m2
7	1277m2	21	779m2
8	1147m2	22	1429m2
9	1137m2	23	1643m2
10	1119m2	24	1843m2
11	1040m2	25	1765m2
12	1122m2	26	1572m2
13	958m2	27	1290m2
14	1208m2		



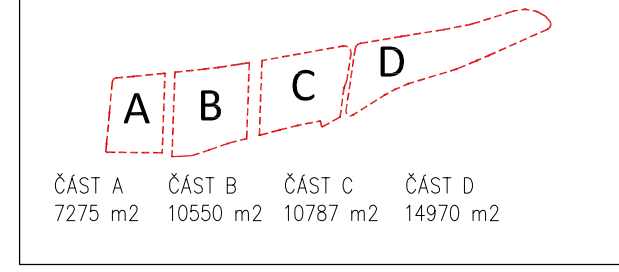
ETAPIZACE VÝSTAVBY



LEGENDA

- - - HRANICE ŘEŠENÉHO ÚZEMÍ
- PODKRES KATASTRÁLNÍ MAPY
- NAVRŽENÁ PARCELACE
- 2** OZNAČENÍ STAVEBNÍCH POZEMKŮ
- SMĚRNÝ PŮDORYS NOVÝCH RD
- ULIČNÍ ČÁRA
- - - STAVEBNÍ ČÁRA
- - - ORIENTACE HŘEBENE HLAVNÍ STAVBY
- NEZASTAVITELNÁ ČÁST STAVEBNÍHO POZEMKU
- NEZASTAVITELNÁ ČÁST STAVEBNÍHO POZEMKU – IZOLAČNÍ ZELEN
- ZASTAVITELNÁ ČÁST STAVEBNÍHO POZEMKU POUZE PRO GARÁŽ

PLOCHY ŘEŠENÉHO ÚZEMÍ



ZODP. PROJEKTANT	ING. ARCH. DAVID HROMADA	ING. TOMÁŠ POHANKA	
VYPRACOVAL	ING. TOMÁŠ POHANKA	STAVEBNÍ ÚŘAD	ŽDĀR NAD SÁZAVOU
KRAJ	VYSOČINA		
MÍSTO STAVBY	k.ú. VELKÁ LOSENICE		
INVESTOR	OBEC VELKÁ LOSENICE Č.P.360, 592 11 VELKÁ LOSENICE		
AKCE	ÚZEMNÍ STUDIE LOKALITY RD VELKÁ LOSENICE - LOKALITA POD HÁJEČKEM		
FORMÁT	3xA4	Č. VÝKRESU	
DATUM	10.2016	C03	
STUPEŇ	STUDIE		
ČÍSLO ZAKÁZKY	07516		
OBSAH VÝKRESU	PROSTOROVÉ USPOŘÁDÁNÍ		
MĚŘÍTKO	1:1000	Č. PARÉ	

PROJEKT P ING. TOMÁŠ POHANKA
 gsm: +420 608 573 083
 e-mail: tomas.pohanka@proje.cz
 web: www.proje.cz
 adresar: Dobruška 35, 592 14 Nová Ves u Mlýnska